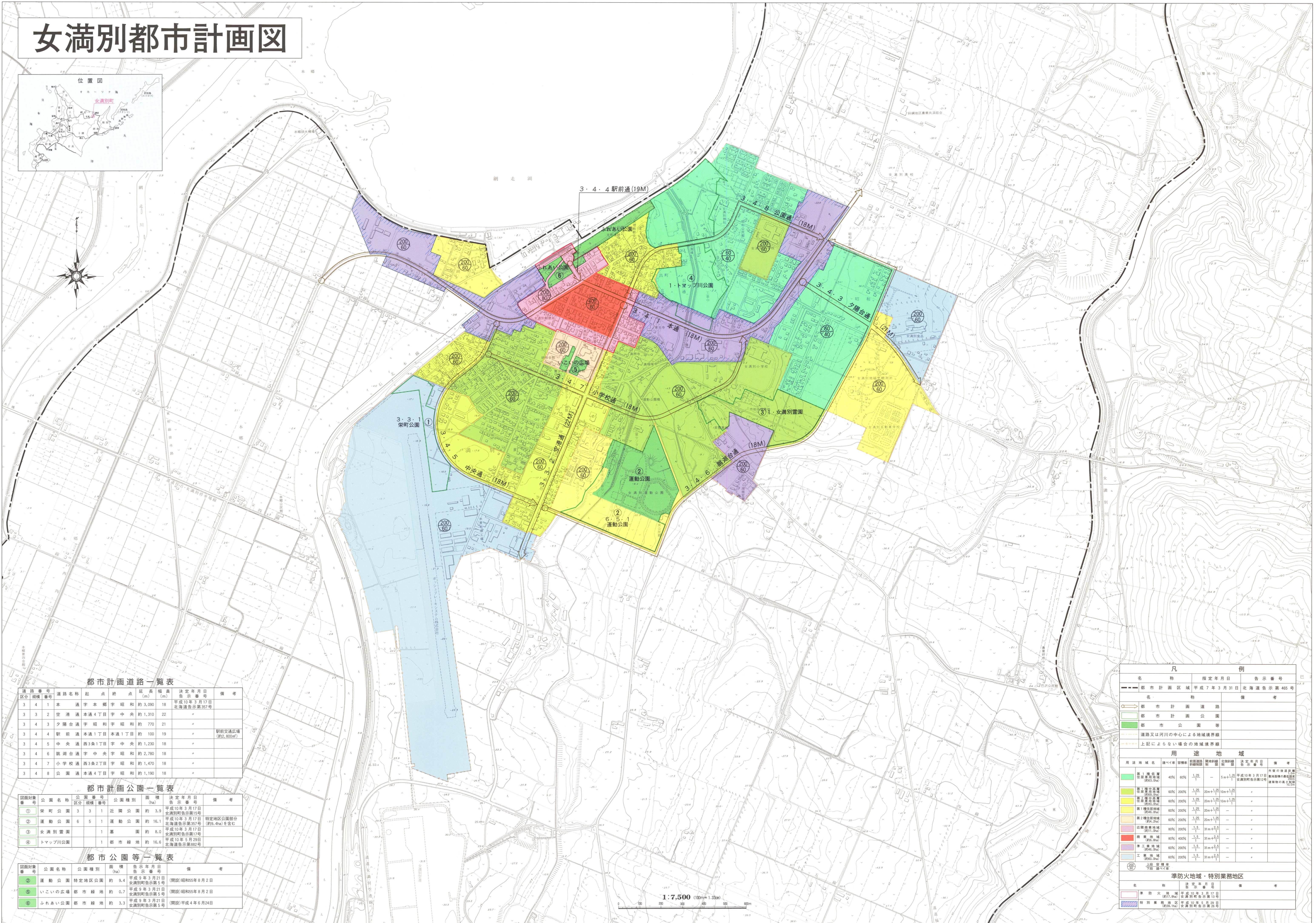
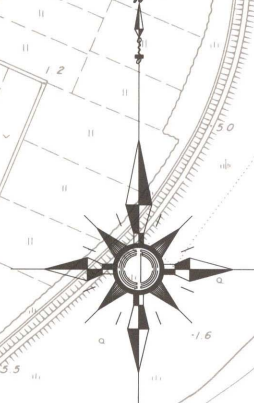
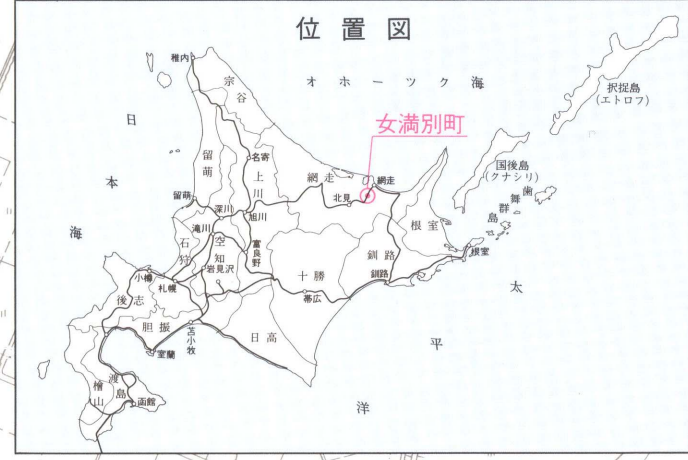


女満別都市計画図



都市計画道路一覧表

道路番号	道路名称	起点	終点	延長 (m)	幅員 (m)	決定年月日 告示番号	備考
3 4 1	本通	字本郷	字昭和	約 3,090	18	平成10年3月17日 北海道告示第357号	
3 3 2	空港通	本通4丁目	字中央	約 1,310	22		
3 4 3	夕陽台通	字昭和	字昭和	約 770	21		
3 4 4	駅前通	本通1丁目	本通1丁目	約 100	19		駅前交通広場 (約2,800㎡)
3 4 5	中央通	西3条1丁目	字中央	約 1,230	18		
3 4 6	眺湖台通	字中央	字昭和	約 2,780	18		
3 4 7	小学校通	西3条2丁目	字昭和	約 1,470	18		
3 4 8	公園通	本通4丁目	字昭和	約 1,190	18		

都市計画公園一覧表

公園番号	公園名称	公園番号	公園種別	面積 (ha)	告示年月日 告示番号	備考
①	栄町公園	3 3 1	近隣公園	約 3.9	平成10年3月17日 女満別町告示第15号	
②	運動公園	6 5 1	運動公園	約 16.1	平成10年3月17日 北海道告示第357号	特定地区公園部分 (約99.4ha)を含む
③	女満別公園	1	墓園	約 8.0	平成10年3月17日 女満別町告示第17号	
④	トマップ川公園	1	都市緑地	約 16.6	平成10年5月29日 北海道告示第882号	

都市公園等一覧表

公園番号	公園名称	公園種別	面積 (ha)	告示年月日 告示番号	備考
⑤	運動公園	特定地区公園	約 9.4	平成9年3月21日 女満別町告示第5号	(開設)昭和55年8月2日
⑥	いこいの広場	都市緑地	約 0.7	平成9年3月21日 女満別町告示第5号	(開設)昭和55年8月2日
⑦	ふれあい公園	都市緑地	約 3.3	平成9年3月21日 女満別町告示第5号	(開設)平成4年6月24日

凡例

名称	指定年月日	告示番号
都市計画区域	平成7年3月31日	北海道告示第465号
都市計画道路		
都市計画公園		
都市公園等		
道路又は河川を中心とする地域境界線		
上記によらない場合の地域境界線		

用途地域

用途地域名	建ぺい率	容積率	高さ制限	土留制限	土留割合	指定年月日 告示番号	備考
第一種低層住居専用地域 (R1)	40%	60%	1.25	—	5m+1.25	平成10年3月17日 北海道告示第12号	外壁の構造要綱 敷地面積の50%以上 建築物の高さ制限 10.0m
第二種低層住居専用地域 (R2)	60%	200%	1.25	20m+1.25	10m+1.25		
第三種低層住居専用地域 (R3)	60%	200%	1.25	20m+1.25	10m+1.25		
第一種中高層住居専用地域 (RM)	60%	200%	1.25	20m+1.25	—		
第二種中高層住居専用地域 (RM2)	60%	200%	1.25	20m+1.25	—		
近隣商業地域 (RB)	80%	200%	1.5	31m+2.5	—		
商業地域 (RC)	80%	400%	1.5	31m+2.5	—		
準工業地域 (RD)	60%	200%	1.5	31m+2.5	—		
工業地域 (RI)	60%	200%	1.5	31m+2.5	—		
工業専用地域 (RI2)	60%	200%	1.5	31m+2.5	—		

準防火地域・特別業務地区

名称	指定年月日	告示番号
準防火地域	平成10年3月17日 女満別町告示第13号	
特別業務地区	平成10年3月29日 女満別町告示第8号	

1:7,500 (100m=1.33cm)